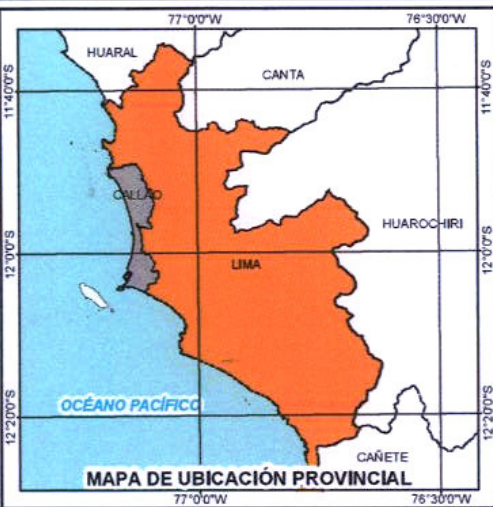


ÁMBITO DE INTERVENCIÓN PE DOT GRAU



LEYENDA

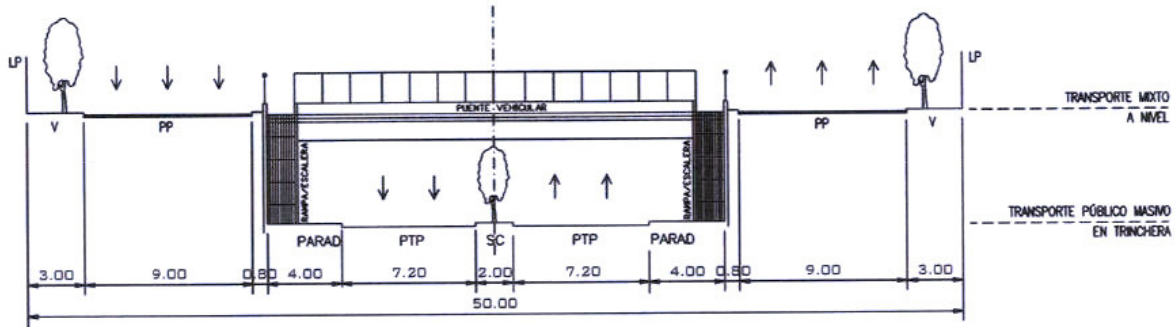
SISTEMA VIAL METROPOLITANO PROPUESTO

CLASIFICACIÓN	SÍMBOLO
EXPRESA NACIONAL/REGIONAL	
SEMI EXPRESA	
EXPRESA METROPOLITANA	
ARTERIAL	
COLECTORA	
INTERSECCIONES A DIFERENTE NIVEL Y/O SUELOS A ESTUDIOS ESPECIALES	

SÍMBOLOS CONVENCIONALES

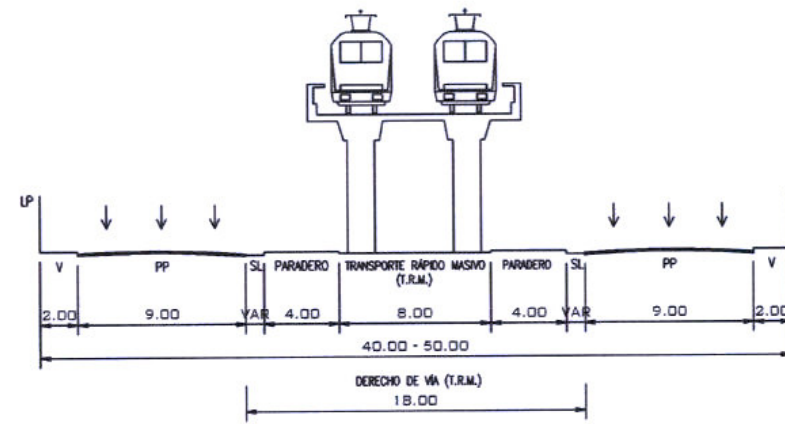
	Curva de Nivel
	Red ferroviaria
	Río
	Limite Patrimonio Mundial Unesco
	Limite Centro Histórico de Lima
	Ámbito de Intervención PE DOT GRAU

MUNICIPALIDAD METROPOLITANA DE LIMA INSTITUTO METROPOLITANO DE PLANIFICACIÓN			
Proyecto: PLAN ESPECÍFICO DESARROLLO ORIENTADO AL TRANSPORTE - GRAU (PE-DOT-GRAU)			
Mapa: SISTEMA VIAL METROPOLITANO (ANEXO 04)			
Fuente:	Proyección:	Datum:	Escala:
PROLIMA, ICL, INEI, SEDAPAL, COMPILACION Y ACTUALIZACION IMP	UTM Zona 18 Sur	WGS 84	1/17 500
Fecha:	Septiembre 2025		Lámina:
			01



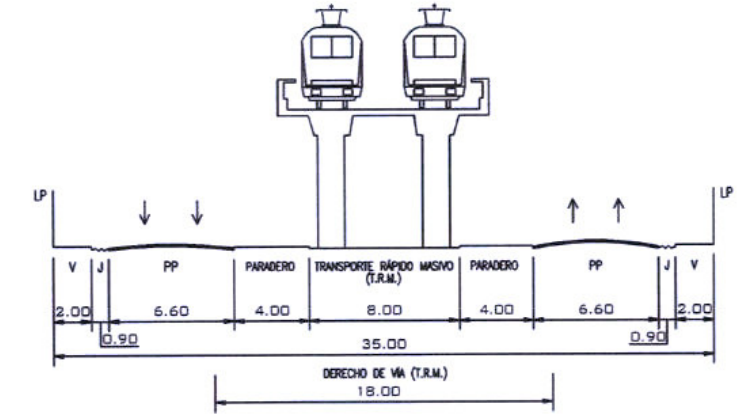
SECCIÓN: SE-01
 CLASIFICACIÓN: SEMI - EXPRESA
 NOMBRE: GRAU
 TRAMO: PLAZA GRAU - AVIACIÓN
 DISTRITOS: CERCADO DE LIMA, LA VICTORIA

- NOTAS:**
- 1- Los tramos en trinchera serán definidos en el Proyecto.
 - 2- En este eje se ubicará un Sistema de Transporte Rápido Masivo.
 - 3- En este eje se ubican dos Corredores Complementarios de Transporte Público.
 - 4- La presente sección vial normativa ha sido modificada mediante la Ordenanza N° 2343-MML de fecha 20.05.2021.



SECCIÓN: SE-02
 CLASIFICACIÓN: SEMI - EXPRESA
 NOMBRE: GRAU
 TRAMO: AVIACIÓN - LOCUMBA
 DISTRITOS: CERCADO DE LIMA, EL AGUSTINO

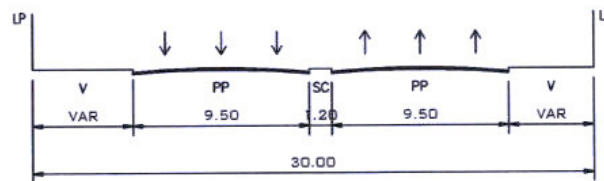
- NOTAS:**
- 1- De acuerdo al Decreto Supremo N° 059-2010-MTC, mediante el cual se aprobó la Red Básica del Metro de Lima y Callao, en este tramo está incluida la Línea 1 del Metro, en elevado, cuyos detalles se definen en el Proyecto Específico.
 - 2- En este eje se ubica un Corredor Complementario de Transporte Público.
 - 3- En este eje se ubica un Sistema de Transporte Rápido Masivo.
 - 4- La presente sección vial normativa ha sido modificada mediante la Ordenanza N° 2343-MML de fecha 20.05.2021.



SECCIÓN: SE-03
 CLASIFICACIÓN: SEMI - EXPRESA
 NOMBRE: LOCUMBA
 TRAMO: GRAU - FINAL DE CEMENTERIO PRESBITERO MAESTRO (SEGMENTO a - b)
 DISTRITO: EL AGUSTINO

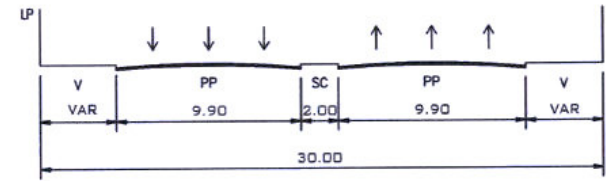
UBICACIÓN SEGMENTOS DONDE CAMBIA SECCIÓN VIAL				
VERTICE	ESTE	NORTE	SEGMENTO	LONGITUD
a	281,285.42	8,668,299.77	a - b	35.00
b	281,313.44	8,668,320.79		

- NOTAS:**
- 1- La ubicación de los segmentos indicados puede verse en el Plano P-1 (Ordenanza N° 975-MML). Las coordenadas indicadas son referenciales.
 - 2- De acuerdo al Decreto Supremo N° 059-2010-MTC, mediante el cual se aprobó la Red Básica del Metro de Lima y Callao, en este tramo está incluida la Línea 1 del Metro, en elevado, cuyos detalles se definen en el Proyecto Específico.
 - 3- La presente sección vial normativa ha sido modificada mediante la Ordenanza N° 2343-MML de fecha 20.05.2021.



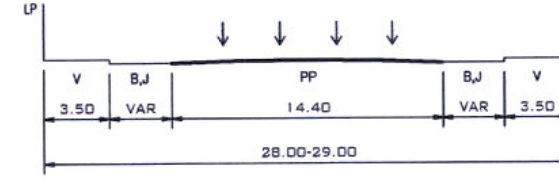
SECCIÓN: CC-01
 CLASIFICACIÓN: COLECTORA
 NOMBRE: 28 DE JULIO
 TRAMO: PETIT THOUARS - PASEO DE LA REPÚBLICA
 DISTRITO: CERCADO DE LIMA

- NOTAS:**
- 1- De acuerdo al Decreto Supremo N° 059-2010-MTC, mediante el cual se aprobó la Red Básica del Metro de Lima y Callao, en parte de este tramo está incluida la Línea 2 del Metro, en subterráneo, cuyos detalles se definen en el Proyecto Específico.
 - 2- Los módulos viales de la presente sección vial se adaptarán según requerimiento del Proyecto de la Línea 2 del Metro.
 - 3- En este eje se ubica un Corredor Complementario de Transporte Público.



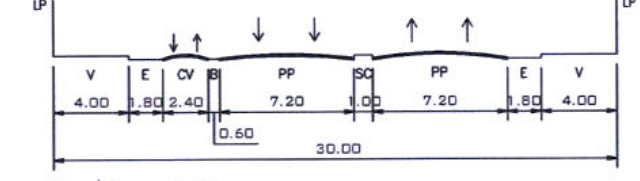
SECCIÓN: CC-02
 CLASIFICACIÓN: COLECTORA
 NOMBRE: 28 DE JULIO
 TRAMO: PASEO DE LA REPÚBLICA - JOSÉ GÁLVEZ
 DISTRITO: LA VICTORIA

- NOTAS:**
- 1- De acuerdo al Decreto Supremo N° 059-2010-MTC, mediante el cual se aprobó la Red Básica del Metro de Lima y Callao, en parte de este tramo está incluida la Línea 2 del Metro, en subterráneo, cuyos detalles se definen en el Proyecto Específico.
 - 2- Los módulos viales de la presente sección vial se adaptarán según requerimiento del Proyecto de la Línea 2 del Metro.
 - 3- En este eje se ubica un Corredor Complementario de Transporte Público.



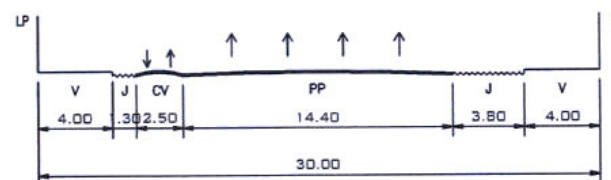
SECCIÓN: CC-03
 CLASIFICACIÓN: COLECTORA
 NOMBRE: 28 DE JULIO
 TRAMO: JOSÉ GÁLVEZ - AVIACIÓN
 DISTRITOS: CERCADO DE LIMA, LA VICTORIA

- NOTAS:**
- 1- De acuerdo al Decreto Supremo N° 059-2010-MTC, mediante el cual se aprobó la Red Básica del Metro de Lima y Callao, en parte de este tramo está incluida la Línea 2 del Metro, en subterráneo, cuyos detalles se definen en el Proyecto Específico.
 - 2- Los módulos viales de la presente sección vial se adaptarán según requerimiento del Proyecto de la Línea 2 del Metro.
 - 3- En este eje se ubica un Corredor Complementario de Transporte Público.



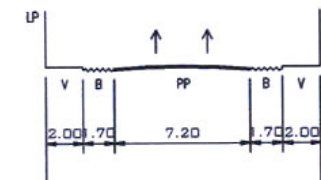
SECCIÓN: CC-04
 CLASIFICACIÓN: COLECTORA
 NOMBRE: BAUSATE Y MEZA
 TRAMO: PASEO DE LA REPÚBLICA - JOSÉ GÁLVEZ
 DISTRITO: LA VICTORIA

- NOTA:**
 En este eje se ubica un Corredor Complementario de Transporte Público.

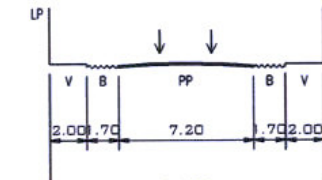


SECCIÓN: CC-05
 CLASIFICACIÓN: COLECTORA
 NOMBRE: BAUSATE Y MEZA
 TRAMO: JOSÉ GÁLVEZ - AVIACIÓN
 DISTRITOS: CERCADO DE LIMA, LA VICTORIA

- NOTA:**
 En este eje se ubica un Corredor Complementario de Transporte Público.



SECCIÓN: CC-06
 CLASIFICACIÓN: COLECTORA
 NOMBRE: ANTONIO RAIMONDI
 TRAMO: NICOLAS AYLLÓN - AVIACIÓN
 DISTRITO: CERCADO DE LIMA



SECCIÓN: CC-07
 CLASIFICACIÓN: COLECTORA
 NOMBRE: GARCÍA NARANJO
 TRAMO: NICOLAS AYLLÓN - AVIACIÓN
 DISTRITO: CERCADO DE LIMA



MUNICIPALIDAD METROPOLITANA DE LIMA
 INSTITUTO METROPOLITANO DE PLANIFICACION

ESTUDIO

PLAN ESPECÍFICO CON ENFOQUE EN EL
 DESARROLLO ORIENTADO AL TRANSPORTE
 PE - DOT - GRAU

PLANO

SECCIONES VIALES NORMATIVAS

ANEXO: 04

LÁMINA: 02

ESCALA: GRÁFICA
 FECHA: 16/SEPTIEMBRE/2021